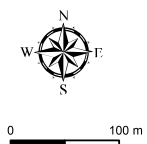


Diagnostic Divette - Trottebec 2018

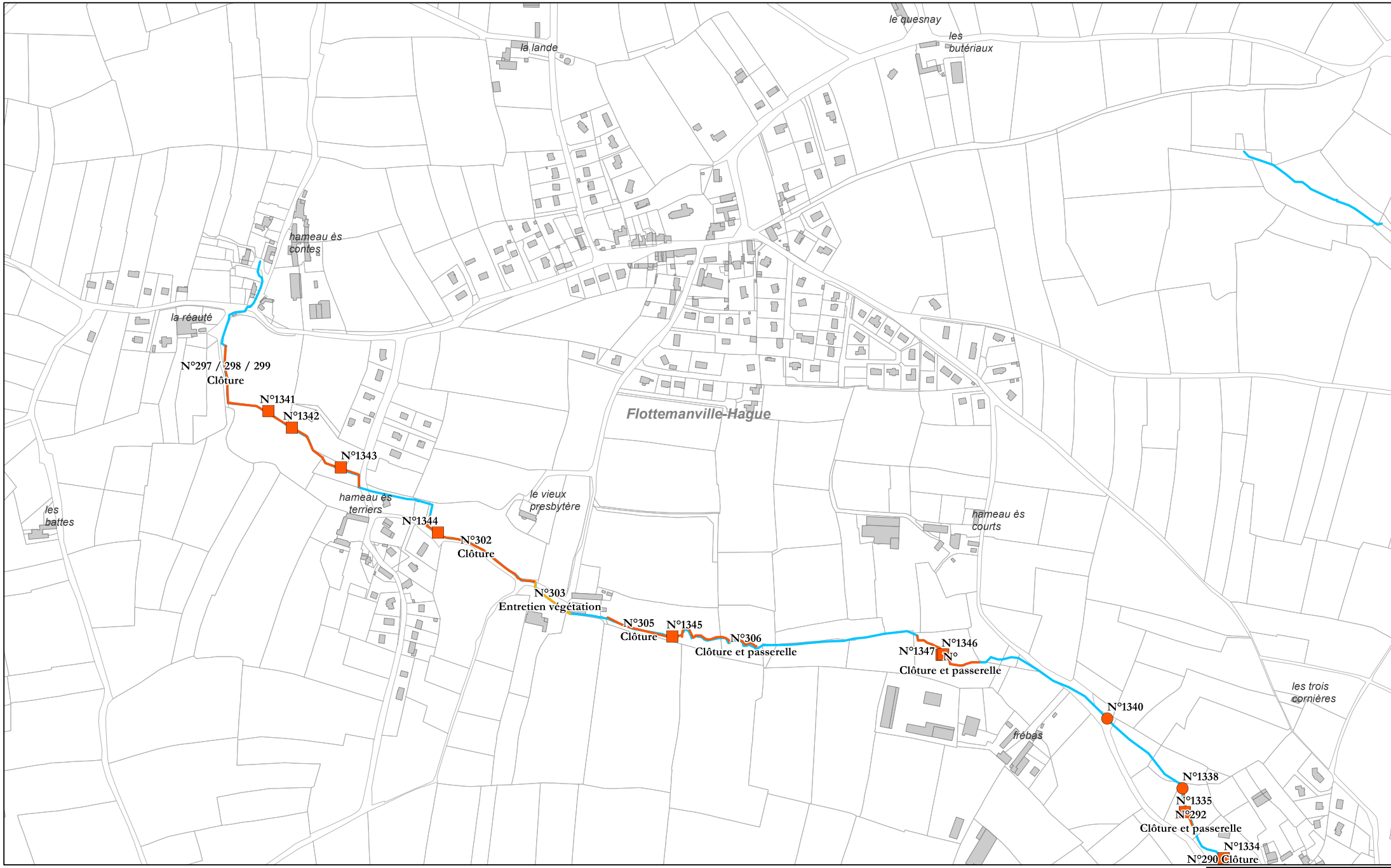
Programme de travaux
Carte 26



Abreuvoir	Embâcle	Action linéaire
Priorité 1 (Red square)	Priorité 1 (Red circle)	Priorité 1 (Red line)
Priorité 2 (Orange square)	Priorité 2 (Orange circle)	Priorité 2 (Orange line)
Priorité 3 (Yellow square)	Priorité 3 (Yellow circle)	Priorité 3 (Yellow line)
Priorité 4 (Light yellow square)	Priorité 4 (Light yellow circle)	Priorité 4 (Light yellow line)

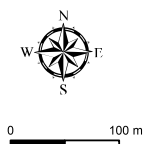


Sources : Cadastre DGFIP 2017 ; Direction du Cycle de l'eau, CA Le Cotentin, Août 2018
Réalisation : SIG Cherbourg-en-Cotentin et SIG CA Le Cotentin, Août 2018



Diagnostic Divette - Trottebec 2018

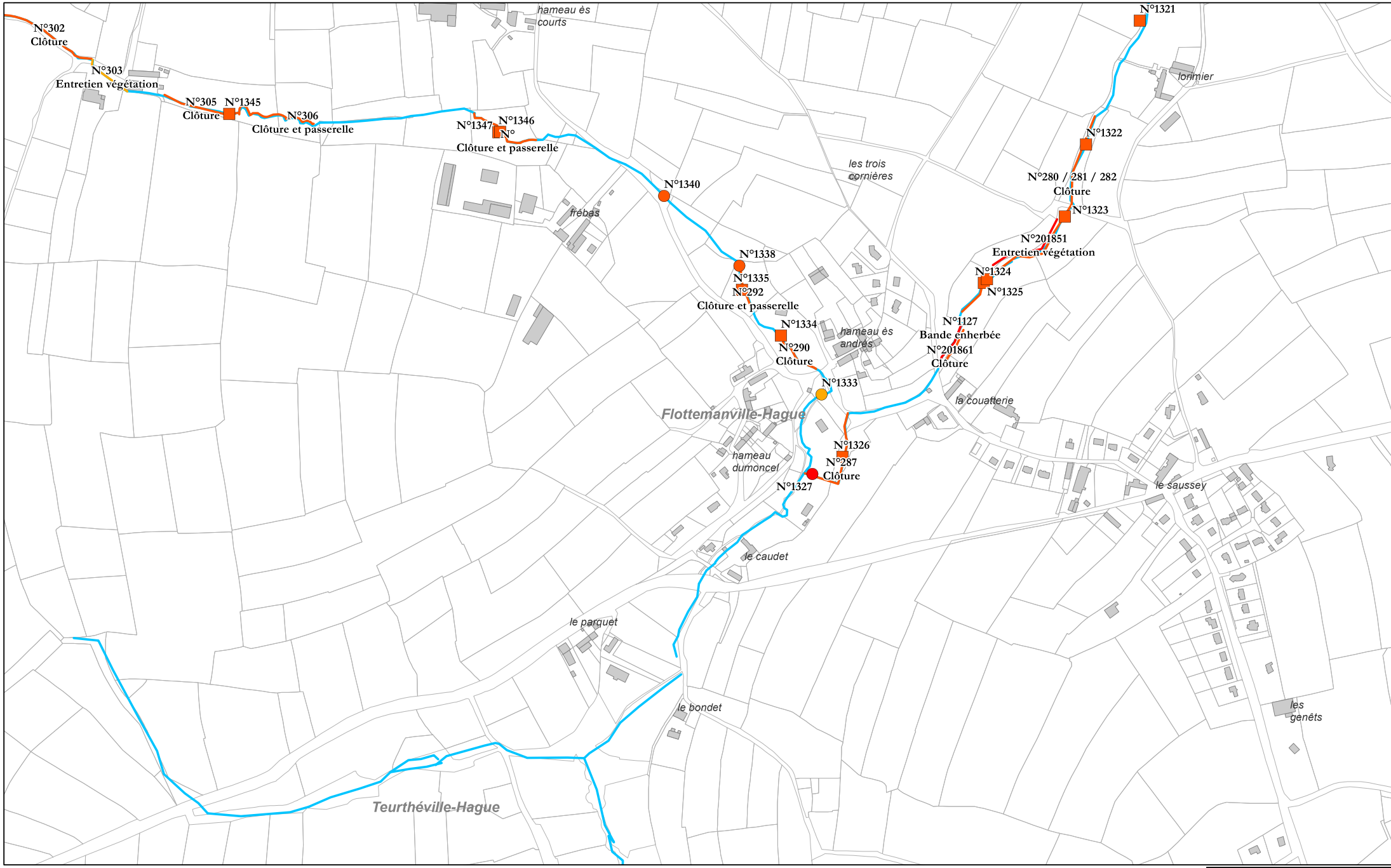
Programme de travaux
Carte 27



Abreuvoir	Embâcle	Action linéaire
Priorité	Priorité	Priorité
1 (Red square)	1 (Red circle)	1 (Red line)
2 (Orange square)	2 (Orange circle)	2 (Orange line)
3 (Yellow square)	3 (Yellow circle)	3 (Yellow line)
4 (Light yellow square)	4 (Light yellow circle)	4 (Light yellow line)

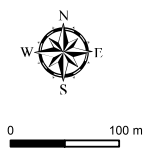


Sources : Cadastre DGFIP 2017 ; Direction du Cycle de l'eau, CA Le Cotentin, Août 2018
Réalisation : SIG Cherbourg-en-Cotentin et SIG CA Le Cotentin, Août 2018



Diagnostic Divette - Trottebec 2018

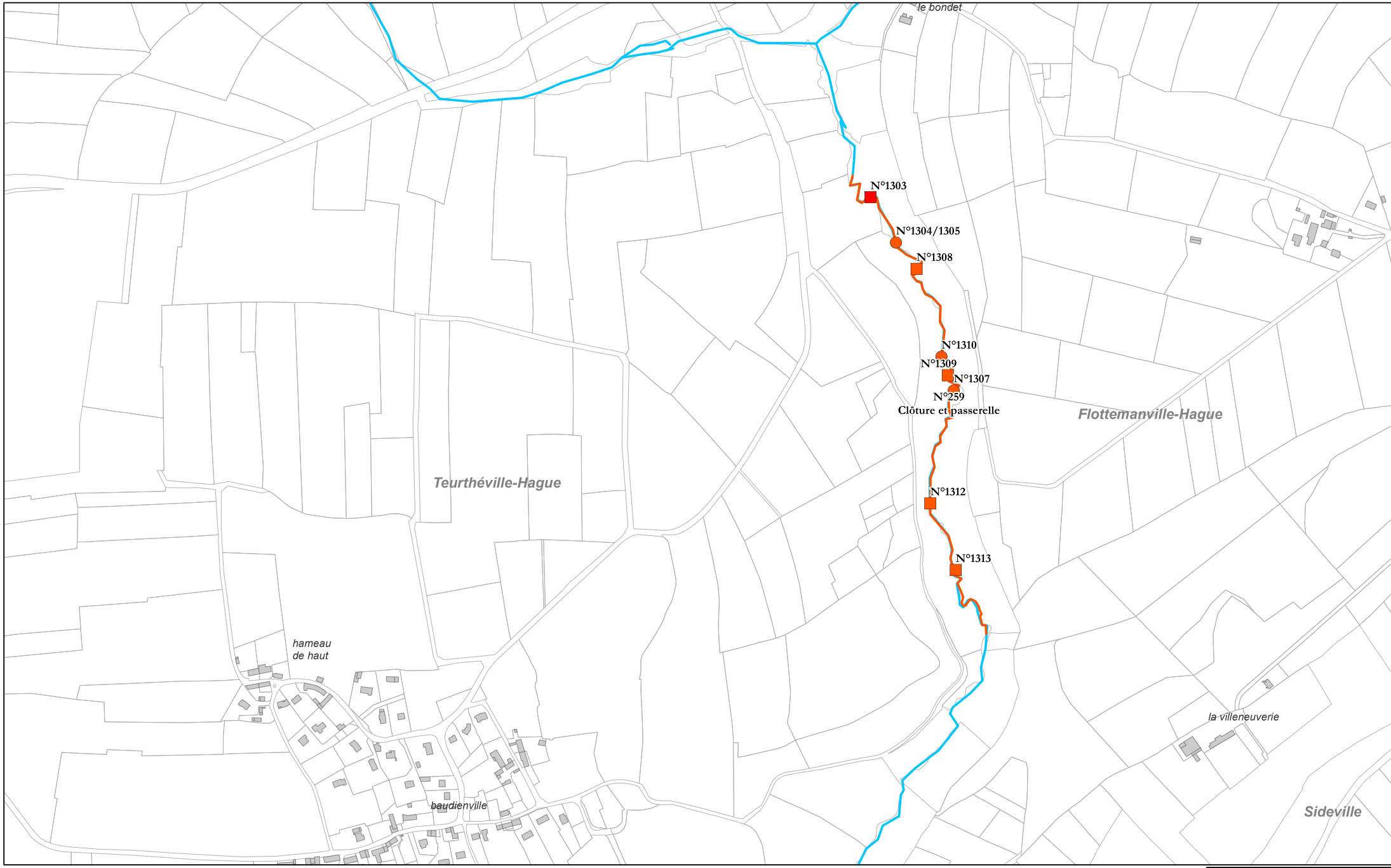
Programme de travaux
Carte 28



Abreuvoir	Embâcle	Action linéaire
Priorité 1 (Red square)	Priorité 1 (Red circle)	Priorité 1 (Red line)
Priorité 2 (Orange square)	Priorité 2 (Orange circle)	Priorité 2 (Orange line)
Priorité 3 (Yellow square)	Priorité 3 (Yellow circle)	Priorité 3 (Yellow line)
Priorité 4 (Light yellow square)	Priorité 4 (Light yellow circle)	Priorité 4 (Light yellow line)

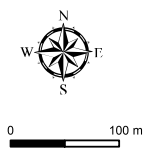


Sources : Cadastre DGFIP 2017 ; Direction du Cycle de l'eau, CA Le Cotentin, Août 2018
Réalisation : SIG Cherbourg-en-Cotentin et SIG CA Le Cotentin, Août 2018



Diagnostic Divette - Trottebec 2018

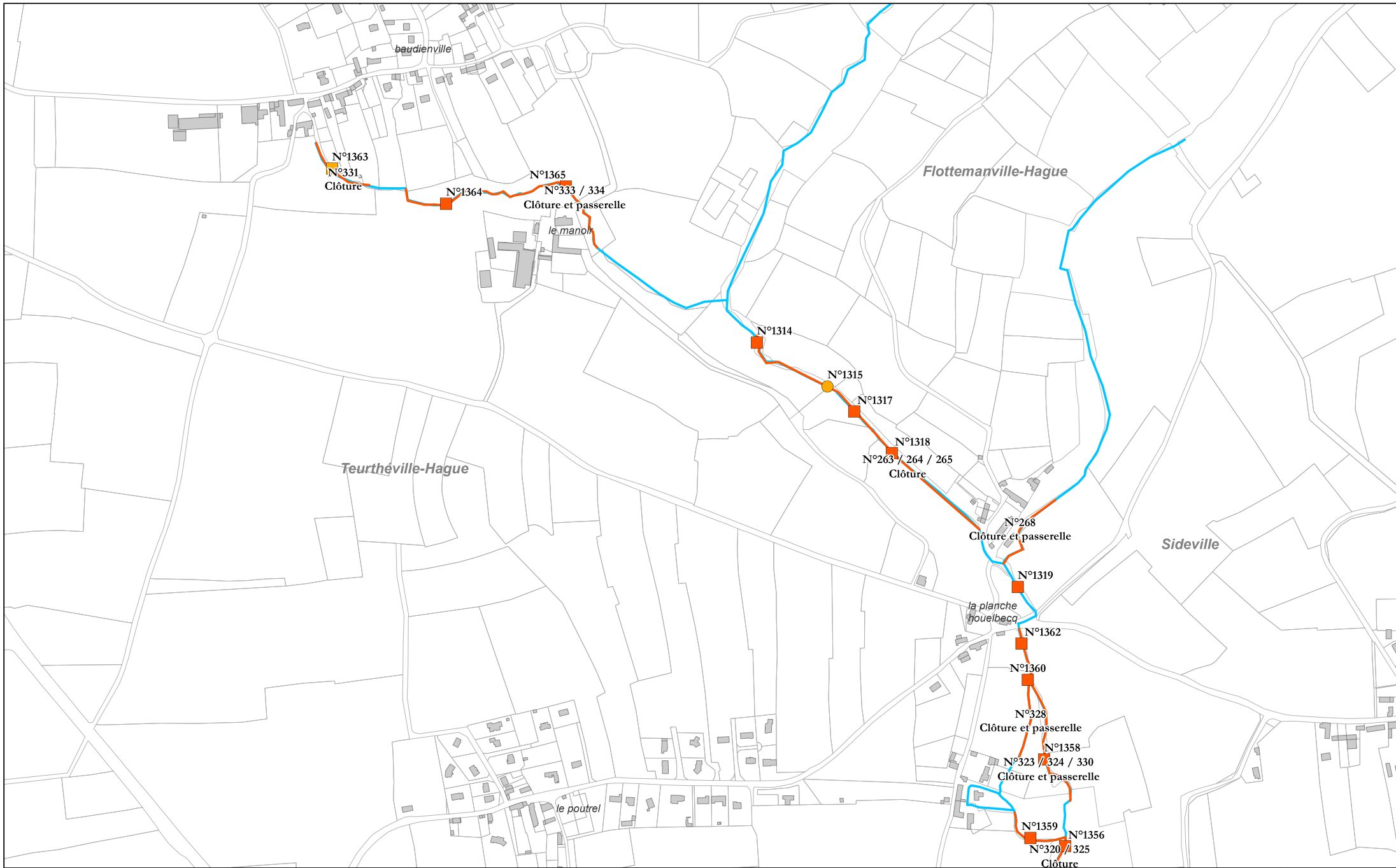
Programme de travaux
Carte 29



Abreuvoir	Embâcle	Action linéaire
Priorité 1	Priorité 1	Priorité 1
Priorité 2	Priorité 2	Priorité 2
Priorité 3	Priorité 3	Priorité 3
Priorité 4	Priorité 4	Priorité 4

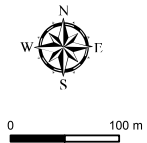


Sources : Cadastre DGFIP 2017 ; Direction du Cycle de l'eau, CA Le Cotentin, Août 2018
Réalisation : SIG Cherbourg-en-Cotentin et SIG CA Le Cotentin, Août 2018



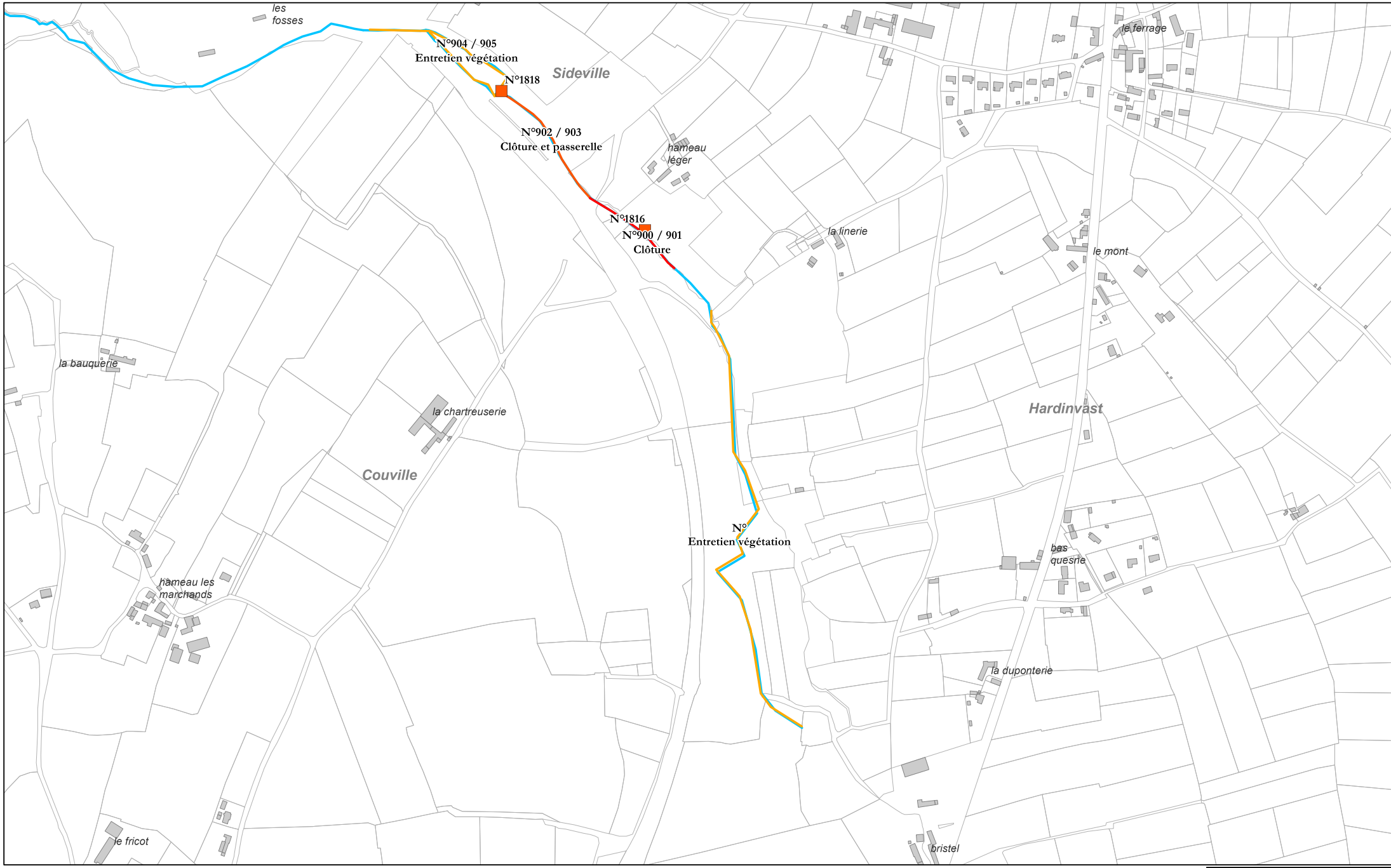
Diagnostic Divette - Trottebec 2018

Programme de travaux
Carte 30



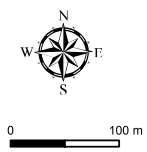
Abrevoir	Embâcle	Action linéaire
Priorité 1	Priorité 1	Priorité 1
Priorité 2	Priorité 2	Priorité 2
Priorité 3	Priorité 3	Priorité 3
Priorité 4	Priorité 4	Priorité 4





Diagnostic Divette - Trottebec 2018

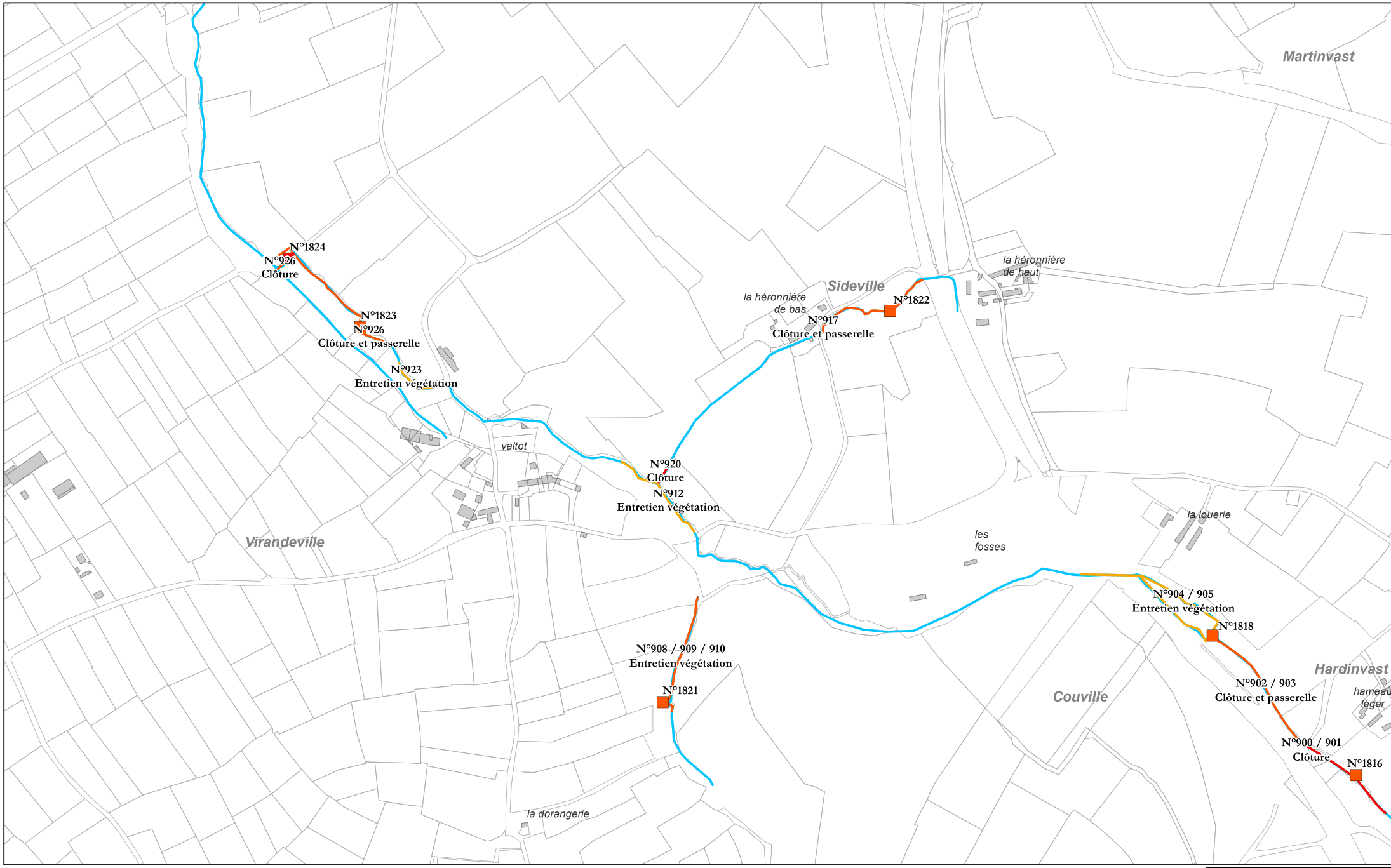
**Programme de travaux
Carte 31**



Abreuvoir	Embâcle	Action linéaire
Priorité 1 (Red square)	Priorité 1 (Red circle)	Priorité 1 (Red line)
Priorité 2 (Orange square)	Priorité 2 (Orange circle)	Priorité 2 (Orange line)
Priorité 3 (Yellow square)	Priorité 3 (Yellow circle)	Priorité 3 (Yellow line)
Priorité 4 (Light yellow square)	Priorité 4 (Light yellow circle)	Priorité 4 (Light yellow line)

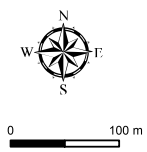


Sources : Cadastre DGFIP 2017 ; Direction du Cycle de l'eau, CA Le Cotentin, Août 2018
Réalisation : SIG Cherbourg-en-Cotentin et SIG CA Le Cotentin, Août 2018



Diagnostic Divette - Trottebec 2018

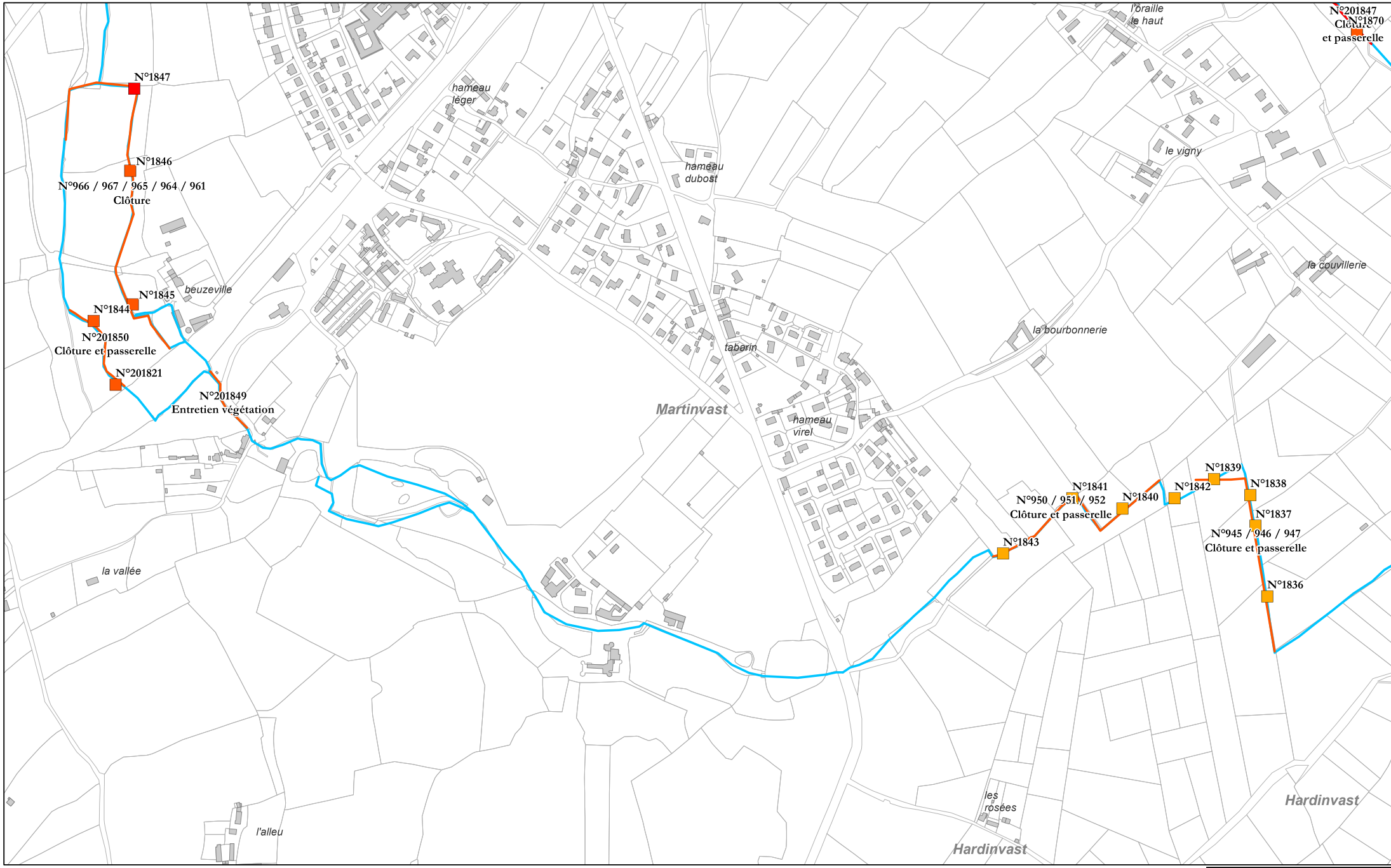
Programme de travaux
Carte 32



Abreuvoir	Embâcle	Action linéaire
1	1	1
2	2	2
3	3	3
4	4	4

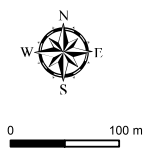


Sources : Cadastre DGFIP 2017 ; Direction du Cycle de l'eau, CA Le Cotentin, Août 2018
Réalisation : SIG Cherbourg-en-Cotentin et SIG CA Le Cotentin, Août 2018



Diagnostic Divette - Trottebec 2018

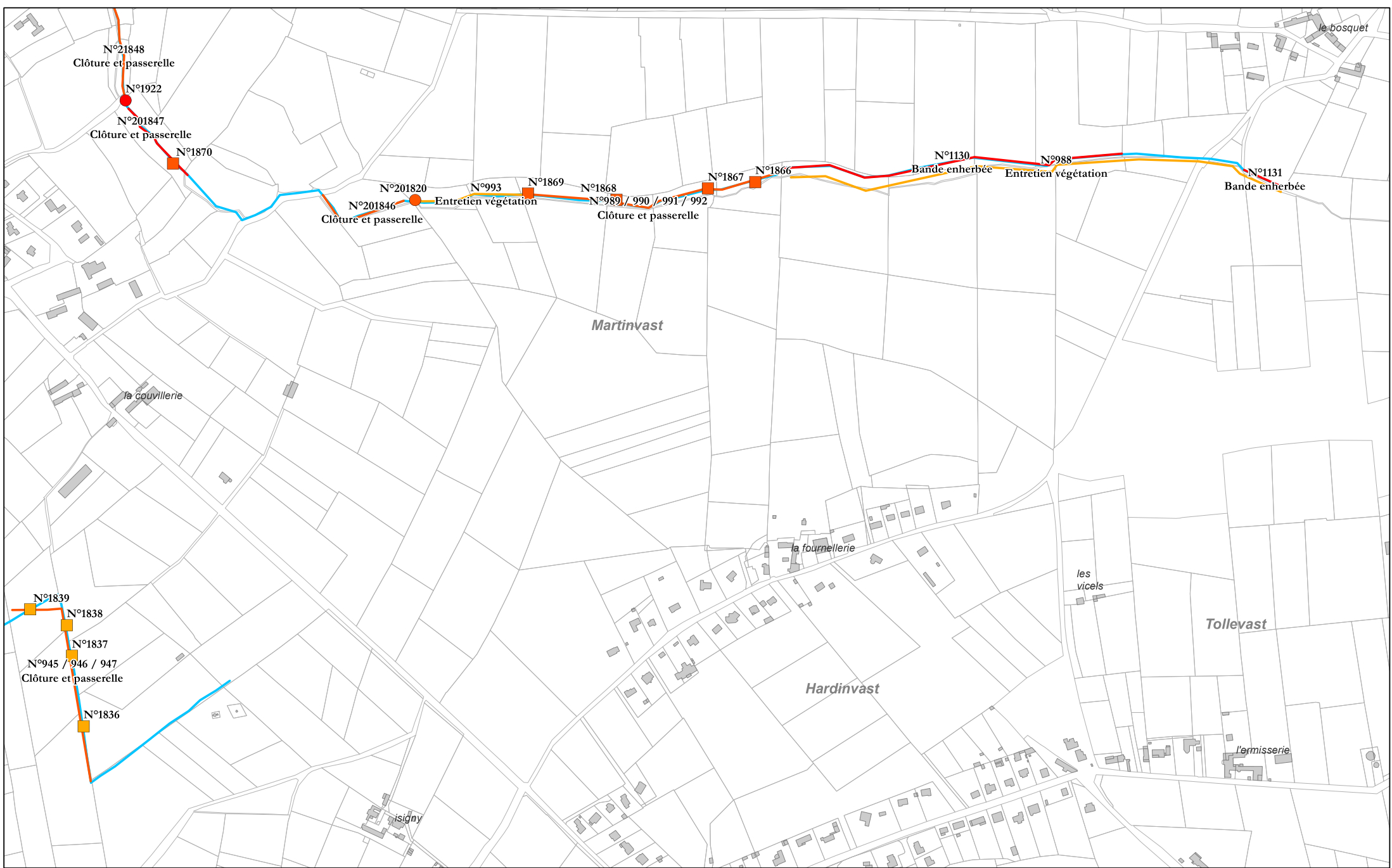
Programme de travaux
Carte 33



Abreuvoir	Embâcle	Action linéaire
Priorité 1	Priorité 1	Priorité 1
Priorité 2	Priorité 2	Priorité 2
Priorité 3	Priorité 3	Priorité 3
Priorité 4	Priorité 4	Priorité 4

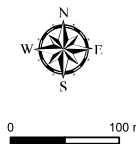


Sources : Cadastre DGFIP 2017 ; Direction du Cycle de l'eau, CA Le Cotentin, Août 2018
Réalisation : SIG Cherbourg-en-Cotentin et SIG CA Le Cotentin, Août 2018



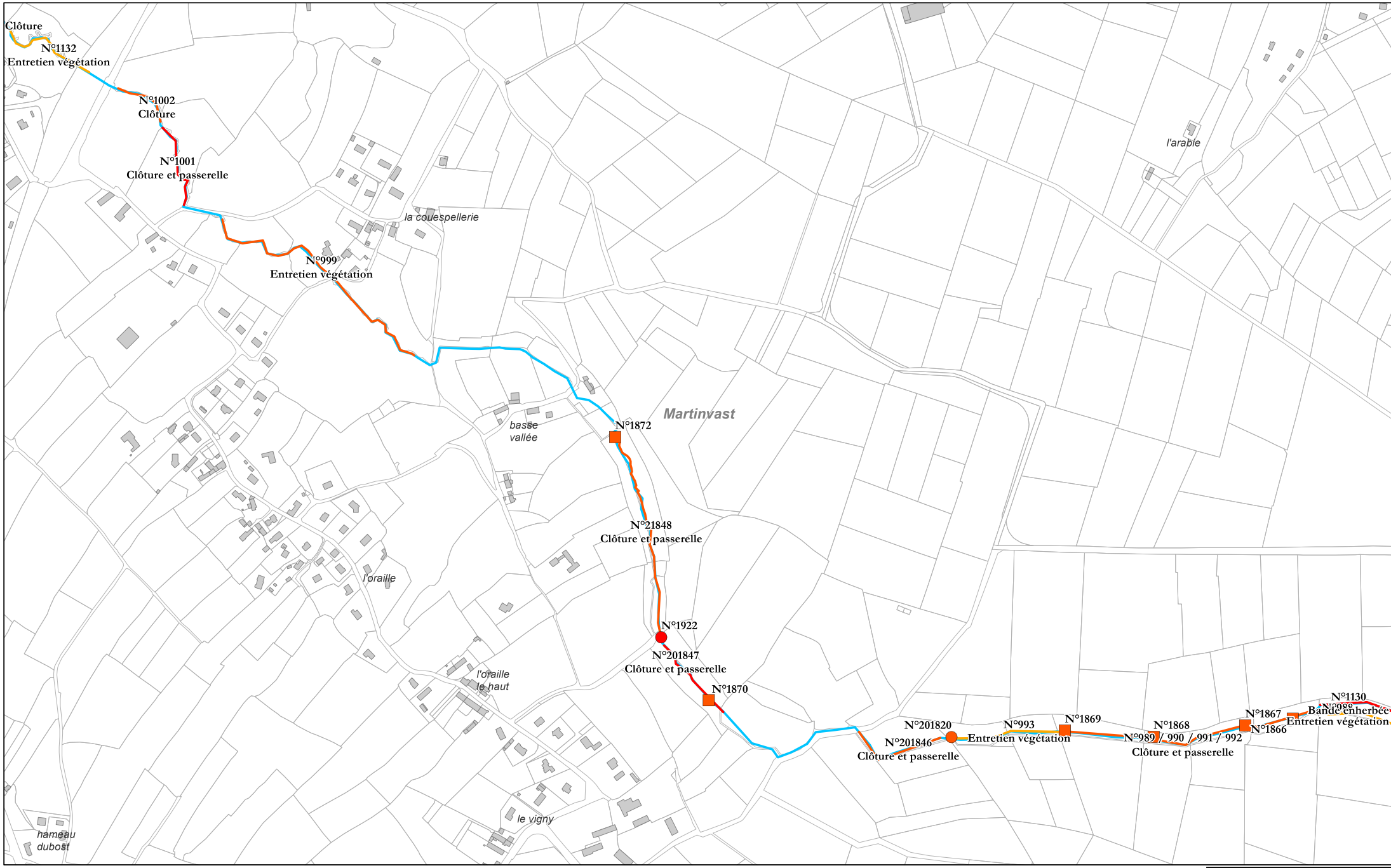
Diagnostic Divette - Trottebec 2018

Programme de travaux
Carte 34



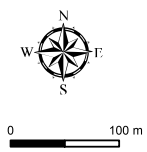
Abreuvoir	Embâcle	Action linéaire
Priorité 1	Priorité 1	Priorité 1
Priorité 2	Priorité 2	Priorité 2
Priorité 3	Priorité 3	Priorité 3
Priorité 4	Priorité 4	Priorité 4





Diagnostic Divette - Trottebec 2018

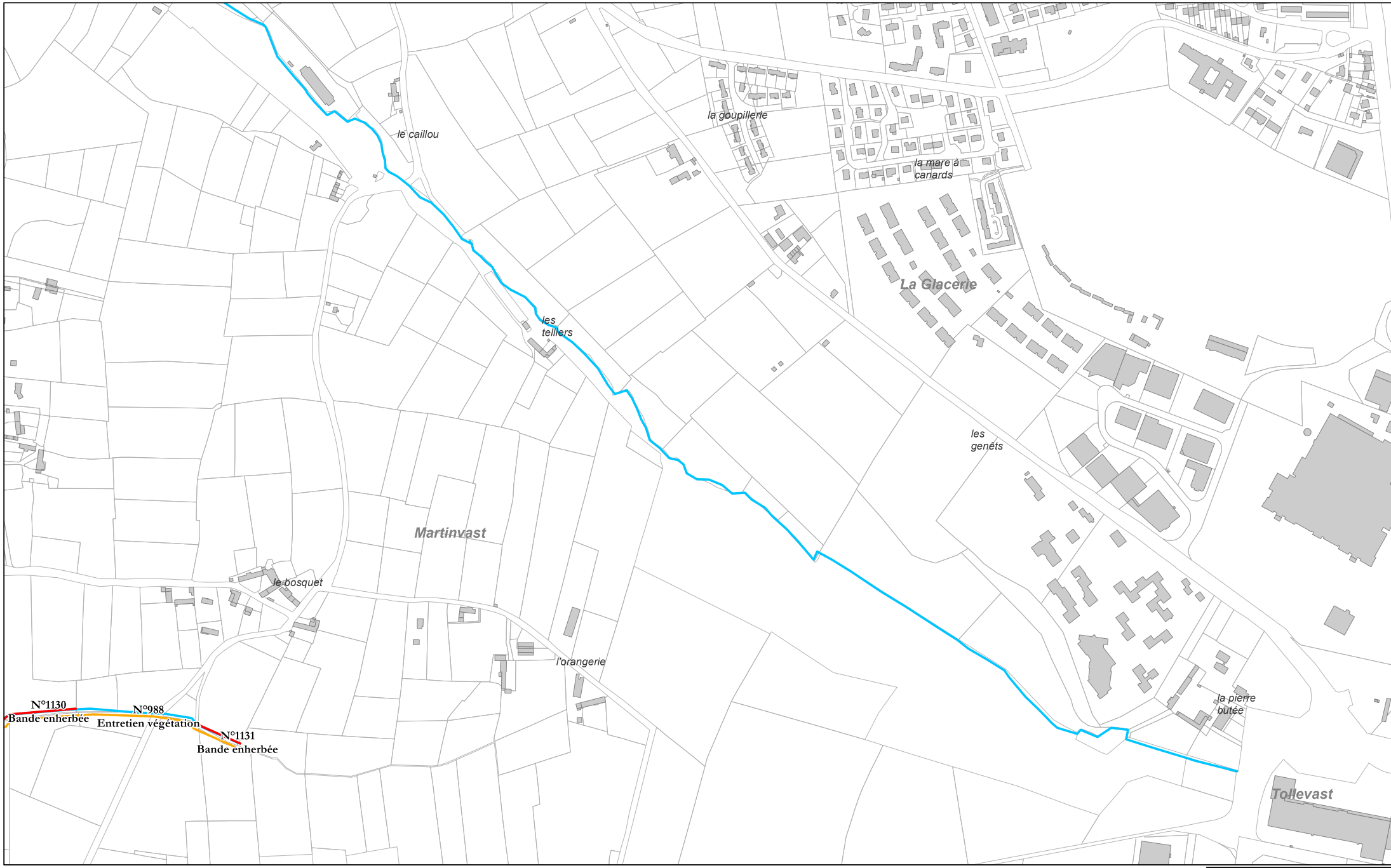
Programme de travaux
Carte 35



Abreuvoir	Embâcle	Action linéaire
Priorité	Priorité	Priorité
1 (Red square)	1 (Red circle)	1 (Red line)
2 (Orange square)	2 (Orange circle)	2 (Orange line)
3 (Yellow square)	3 (Yellow circle)	3 (Yellow line)
4 (Light yellow square)	4 (Light yellow circle)	4 (Light yellow line)

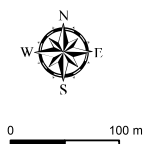


Sources : Cadastre DGFIP 2017 ; Direction du Cycle de l'eau, CA Le Cotentin, Août 2018
Réalisation : SIG Cherbourg-en-Cotentin et SIG CA Le Cotentin, Août 2018



Diagnostic Divette - Trottebec 2018

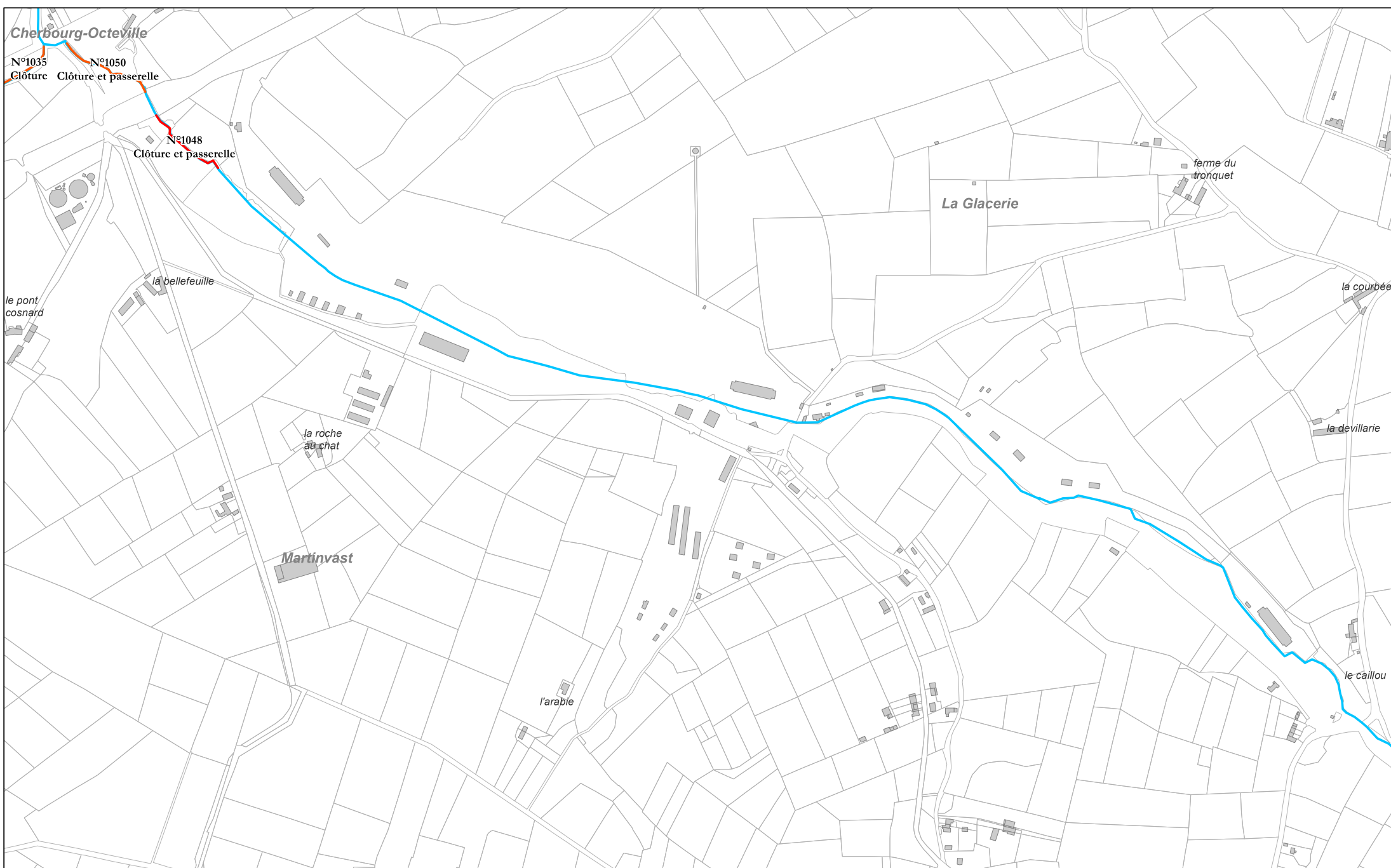
Programme de travaux
Carte 36



Abreuvoir	Embâcle	Action linéaire
Priorité 1 (Red square)	Priorité 1 (Red circle)	Priorité 1 (Red line)
Priorité 2 (Orange square)	Priorité 2 (Orange circle)	Priorité 2 (Orange line)
Priorité 3 (Yellow square)	Priorité 3 (Yellow circle)	Priorité 3 (Yellow line)
Priorité 4 (Light yellow square)	Priorité 4 (Light yellow circle)	Priorité 4 (Light yellow line)

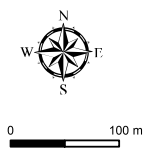


Sources : Cadastre DGFIP 2017 ; Direction du Cycle de l'eau, CA Le Cotentin, Août 2018
Réalisation : SIG Cherbourg-en-Cotentin et SIG CA Le Cotentin, Août 2018



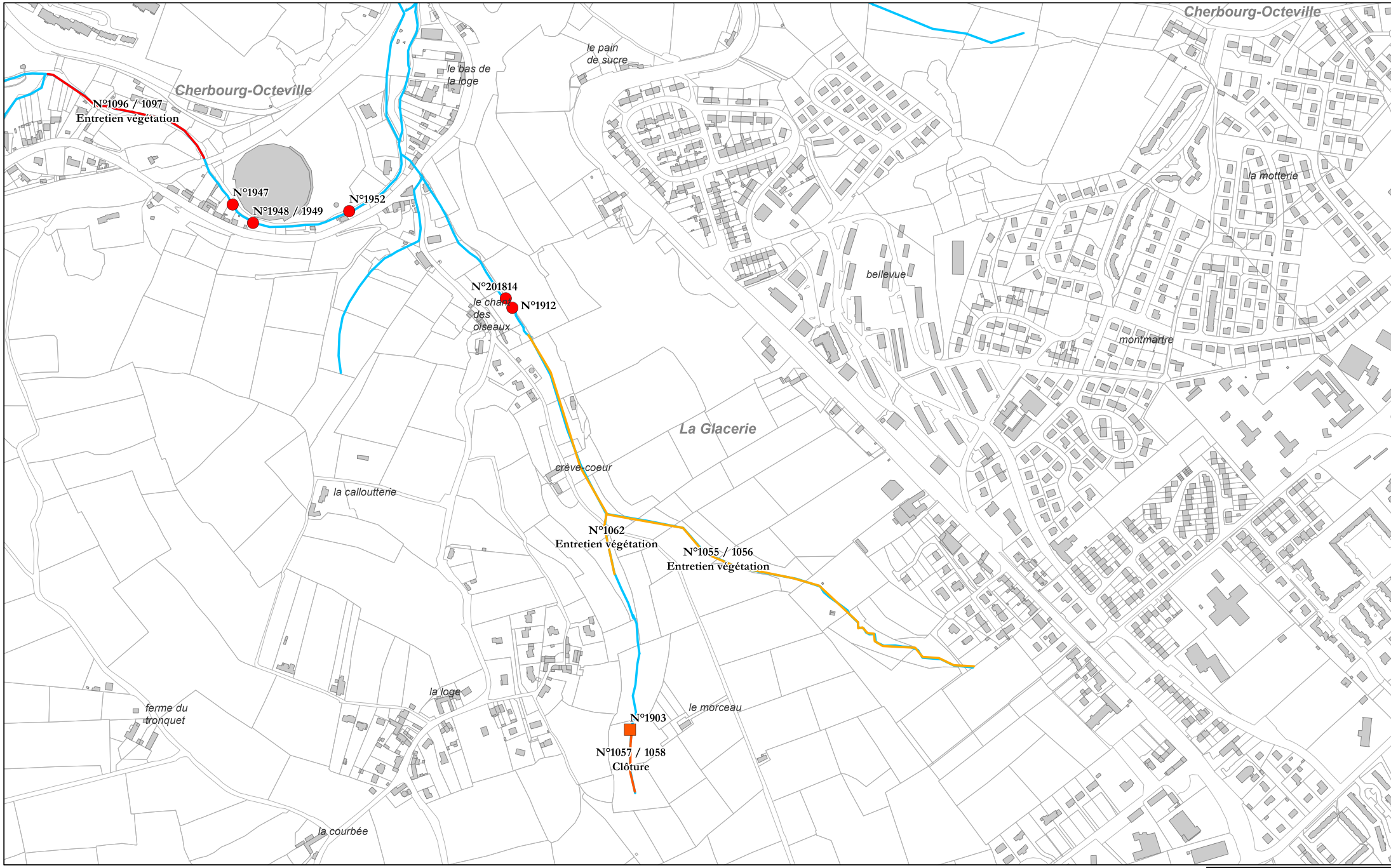
Diagnostic Divette - Trottebec 2018

Programme de travaux
Carte 37



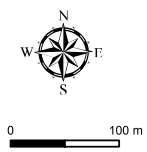
Abreuvoir	Embâcle	Action linéaire
Priorité	Priorité	Priorité
1	1	1
2	2	2
3	3	3
4	4	4





Diagnostic Divette - Trottebec 2018

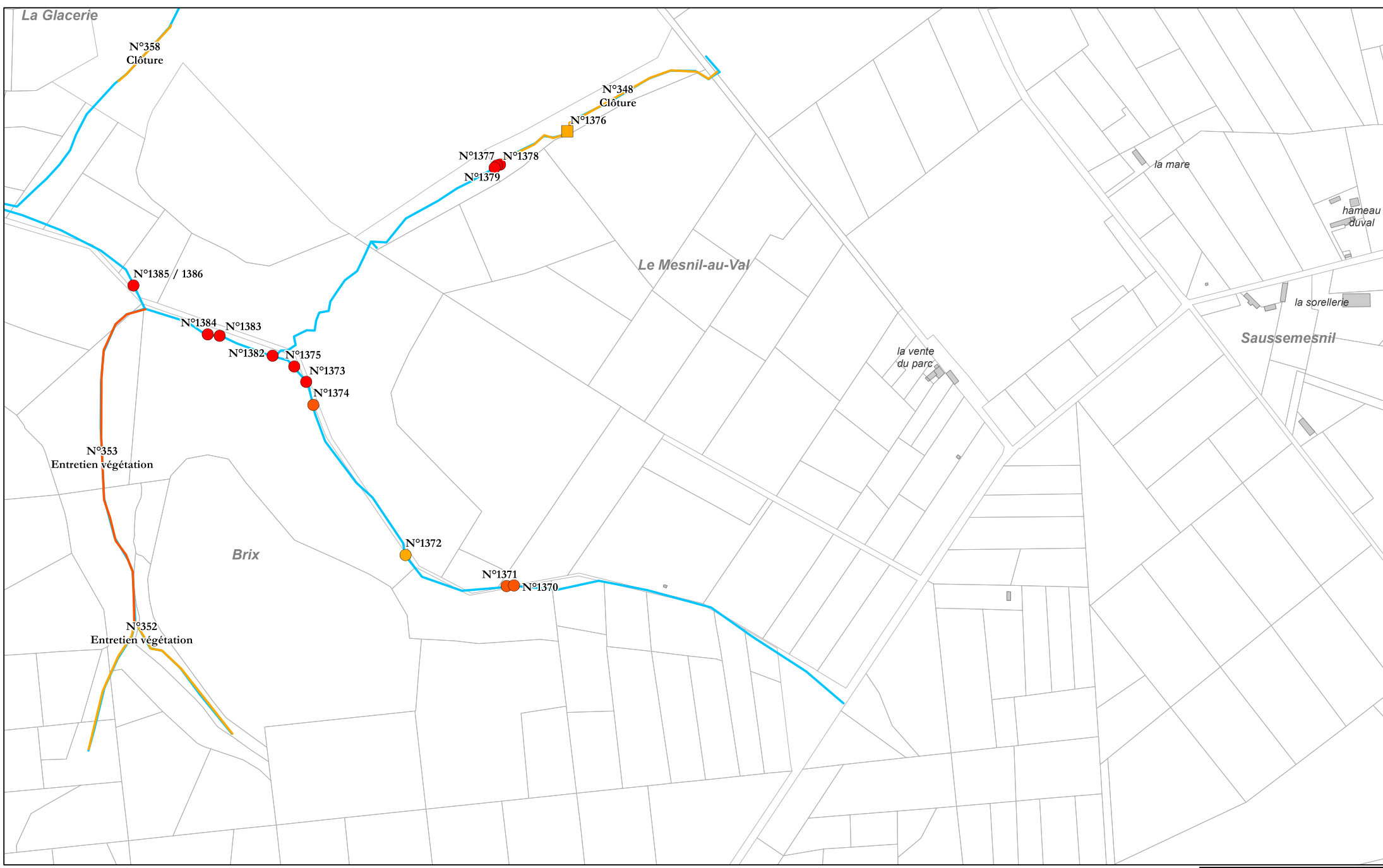
Programme de travaux
Carte 38



Abrevoir	Embâcle	Action linéaire
Priorité	Priorité	Priorité
1 (Red square)	1 (Red circle)	1 (Red line)
2 (Orange square)	2 (Orange circle)	2 (Orange line)
3 (Yellow square)	3 (Yellow circle)	3 (Yellow line)
4 (Light yellow square)	4 (Light yellow circle)	4 (Light yellow line)

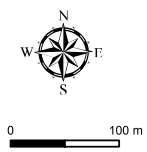


Sources : Cadastre DGFIP 2017 ; Direction du Cycle de l'eau, CA Le Cotentin, Août 2018
Réalisation : SIG Cherbourg-en-Cotentin et SIG CA Le Cotentin, Août 2018



Diagnostic Divette - Trottebec 2018

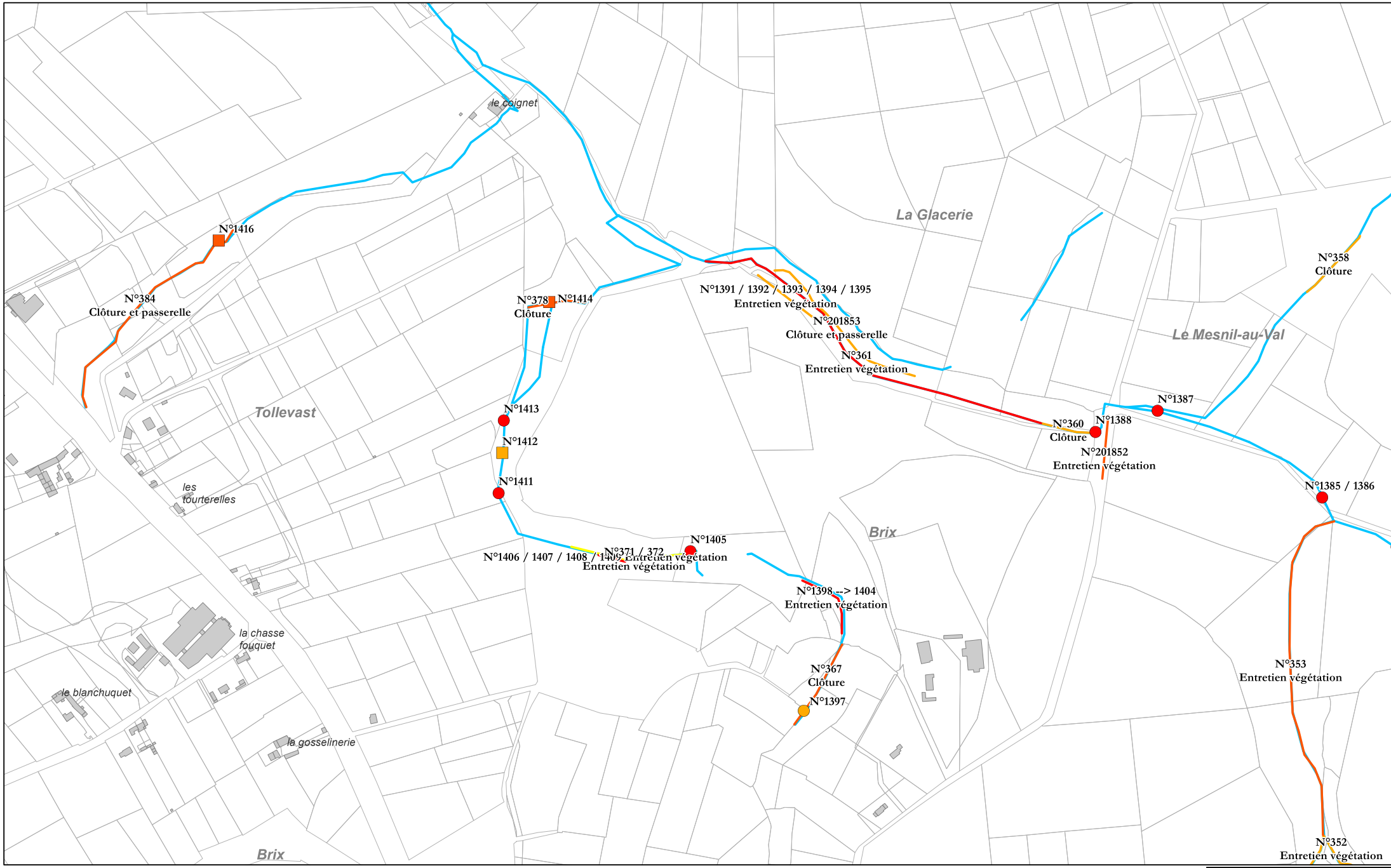
Programme de travaux
Carte 39



Abreuvoir	Embâcle	Action linéaire
Priorité	Priorité	Priorité
■ 1	● 1	— 1
■ 2	● 2	— 2
■ 3	● 3	— 3
■ 4	● 4	— 4

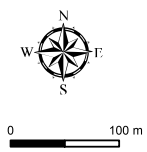


Sources : Cadastre DGFIP 2017 ; Direction du Cycle de l'eau, CA Le Cotentin, Août 2018
Réalisation : SIG Cherbourg-en-Cotentin et SIG CA Le Cotentin, Août 2018



Diagnostic Divette - Trottebec 2018

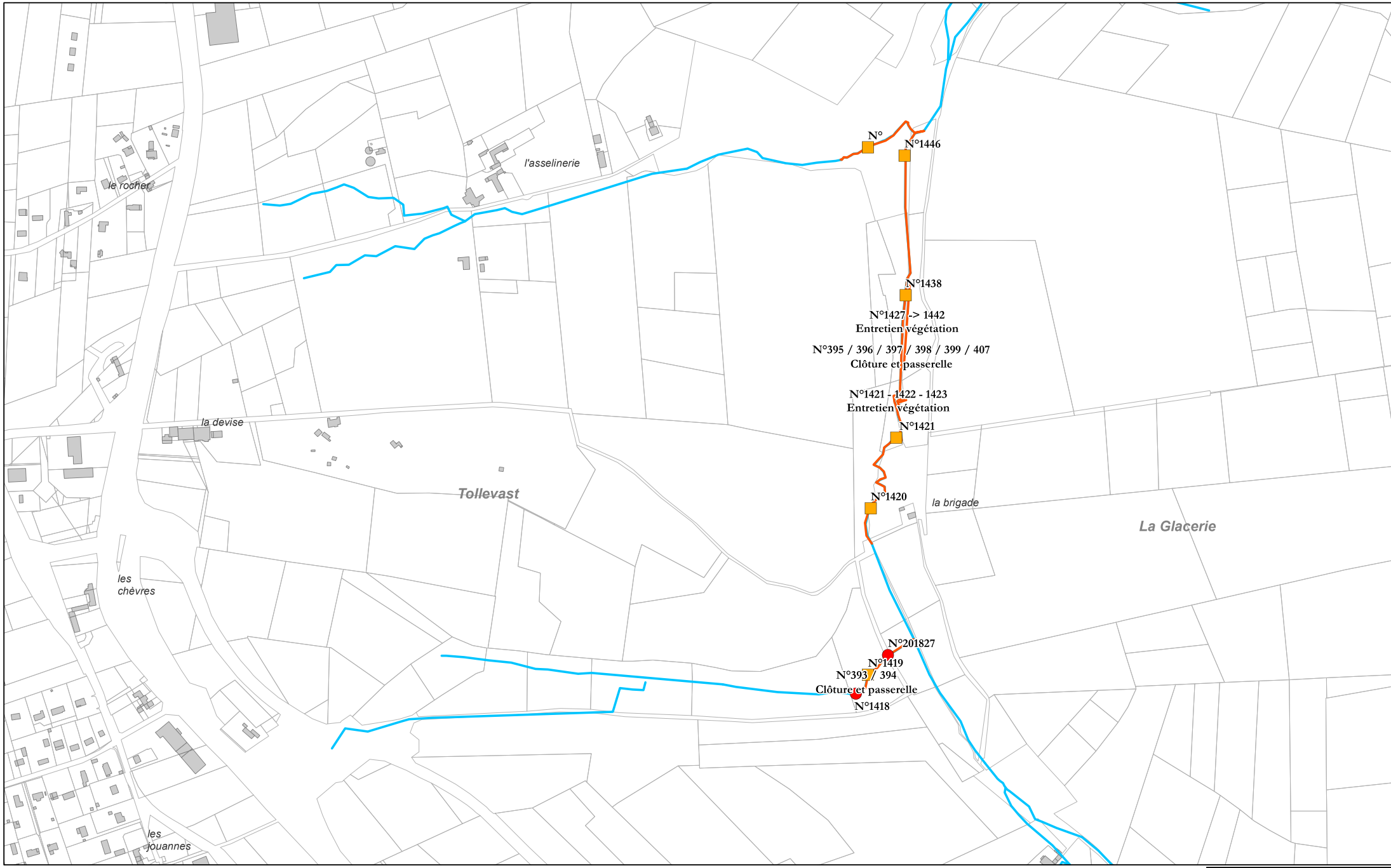
Programme de travaux
Carte 40



Abreuvoir	Embâcle	Action linéaire
Priorité	Priorité	Priorité
■ 1	● 1	— 1
■ 2	● 2	— 2
■ 3	● 3	— 3
■ 4	● 4	— 4

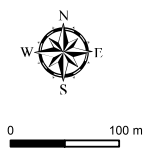


Sources : Cadastre DGFIP 2017 ; Direction du Cycle de l'eau, CA Le Cotentin, Août 2018
Réalisation : SIG Cherbourg-en-Cotentin et SIG CA Le Cotentin, Août 2018



Diagnostic Divette - Trottebec 2018

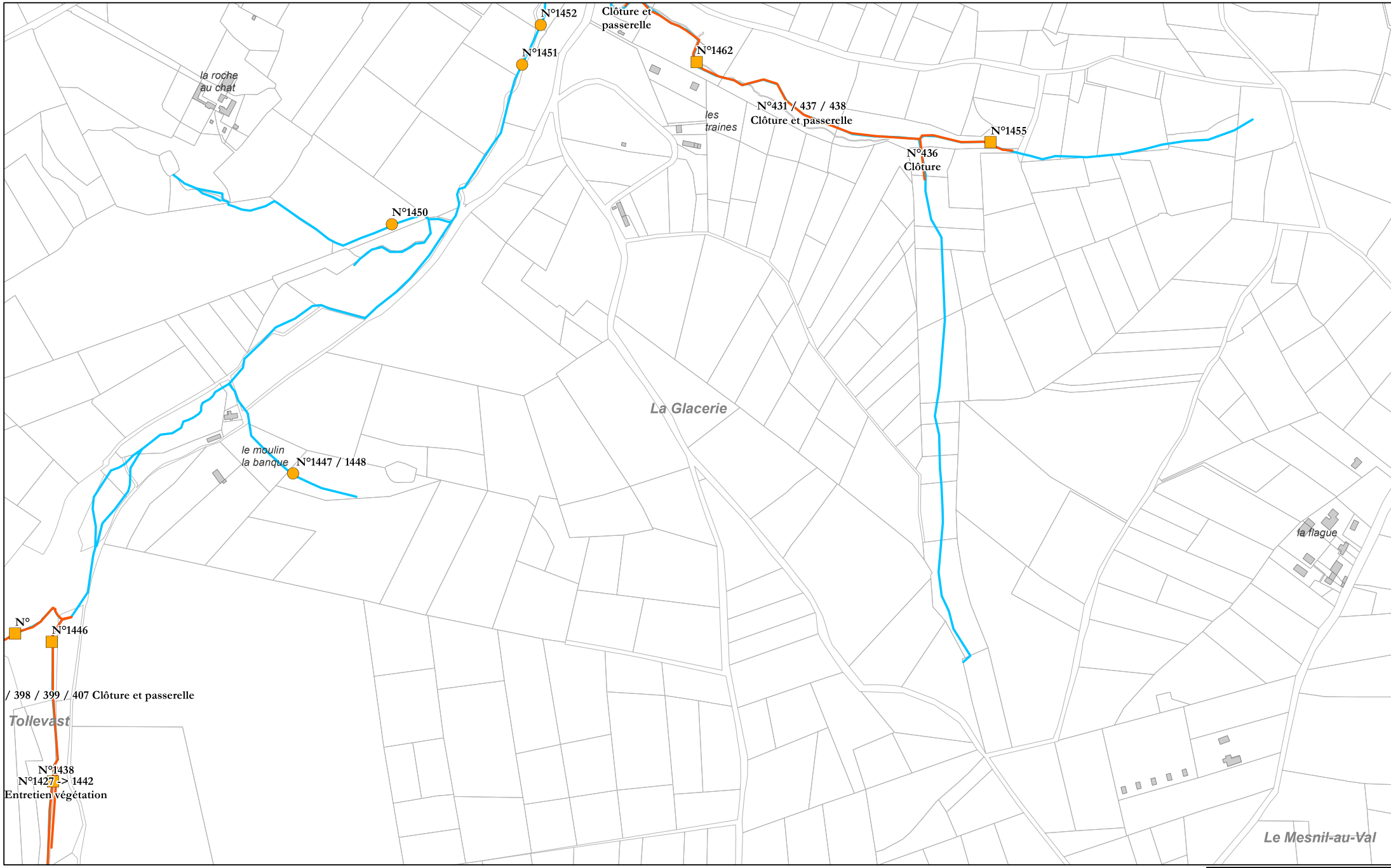
Programme de travaux Carte 41



Abreuvoir	Embâcle	Action linéaire
1	1	1
2	2	2
3	3	3
4	4	4

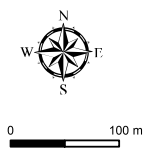


Sources : Cadastre DGFIP 2017 ; Direction du Cycle de l'eau, CA Le Cotentin, Août 2018
Réalisation : SIG Cherbourg-en-Cotentin et SIG CA Le Cotentin, Août 2018



Diagnostic Divette - Trottebec 2018

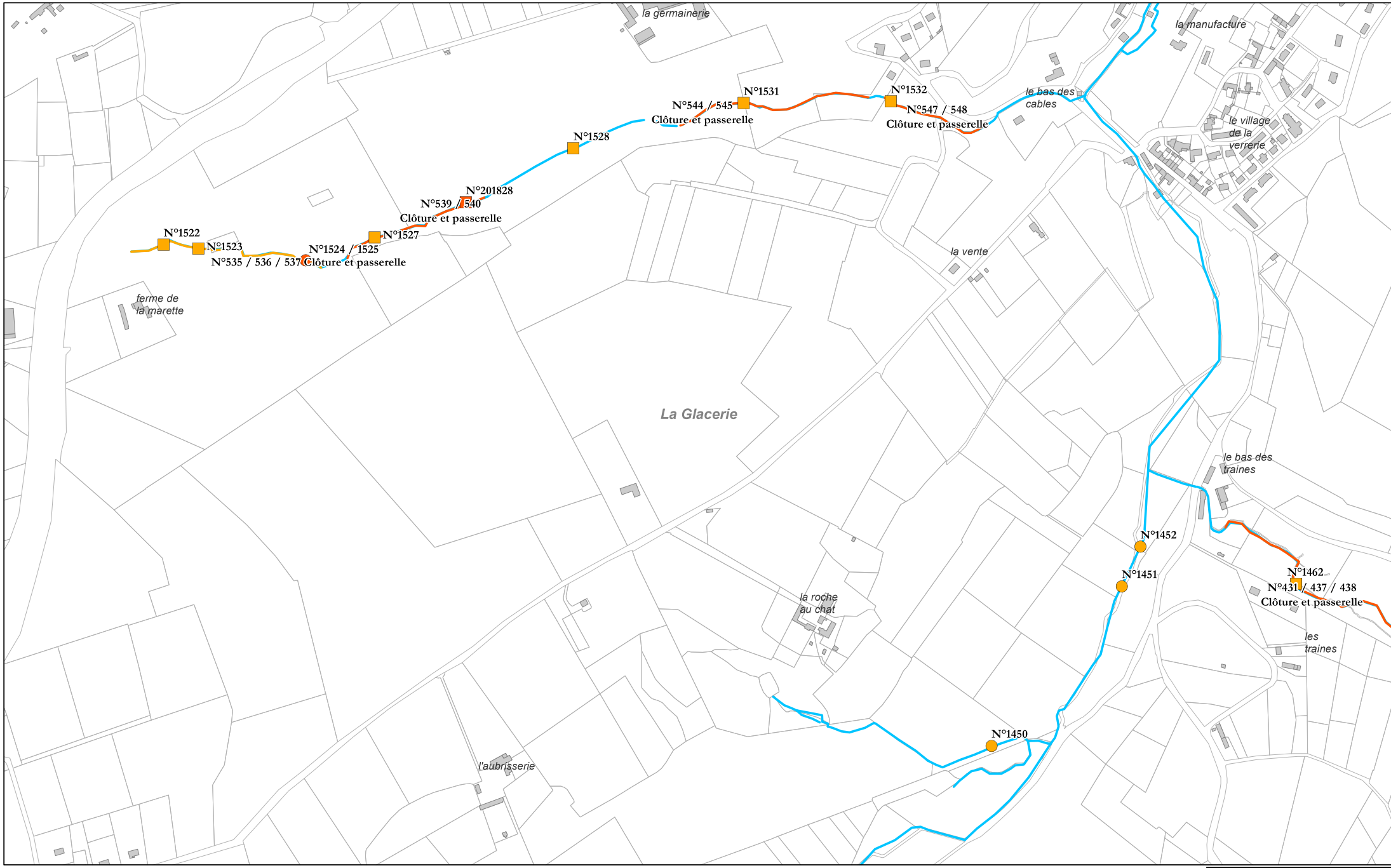
Programme de travaux
Carte 42



Abrevoir	Embâcle	Action linéaire
Priorité	Priorité	Priorité
1 (Red square)	1 (Red circle)	1 (Red line)
2 (Orange square)	2 (Orange circle)	2 (Orange line)
3 (Yellow square)	3 (Yellow circle)	3 (Yellow line)
4 (Light yellow square)	4 (Light yellow circle)	4 (Light yellow line)

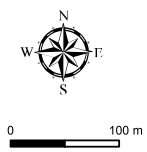


Sources : Cadastre DGFIP 2017 ; Direction du Cycle de l'eau, CA Le Cotentin, Août 2018
Réalisation : SIG Cherbourg-en-Cotentin et SIG CA Le Cotentin, Août 2018



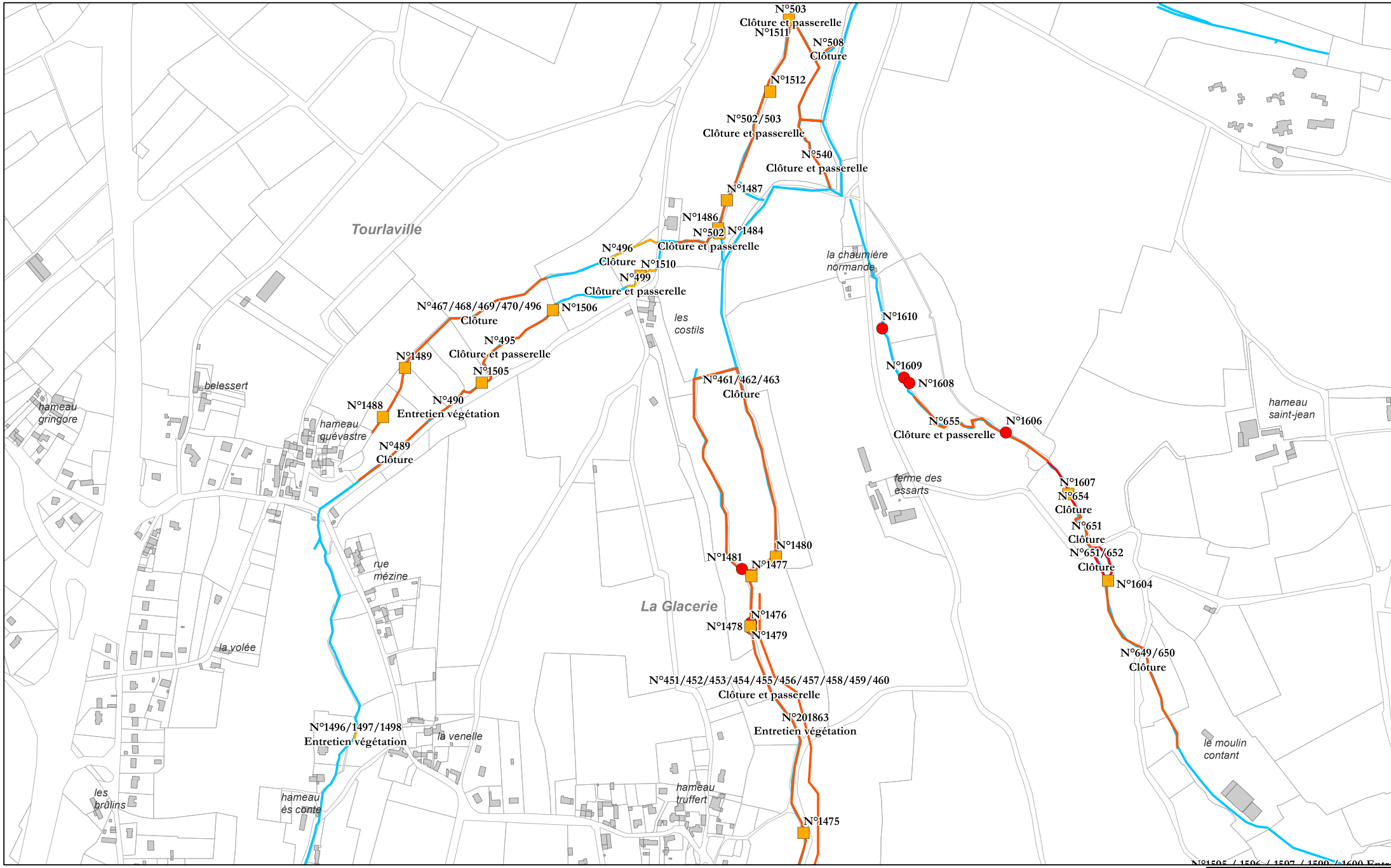
Diagnostic Divette - Trottebec 2018

Programme de travaux Carte 43



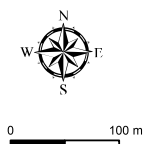
Abreuvoir	Embâcle	Action linéaire
Priorité 1	Priorité 1	Priorité 1
Priorité 2	Priorité 2	Priorité 2
Priorité 3	Priorité 3	Priorité 3
Priorité 4	Priorité 4	Priorité 4





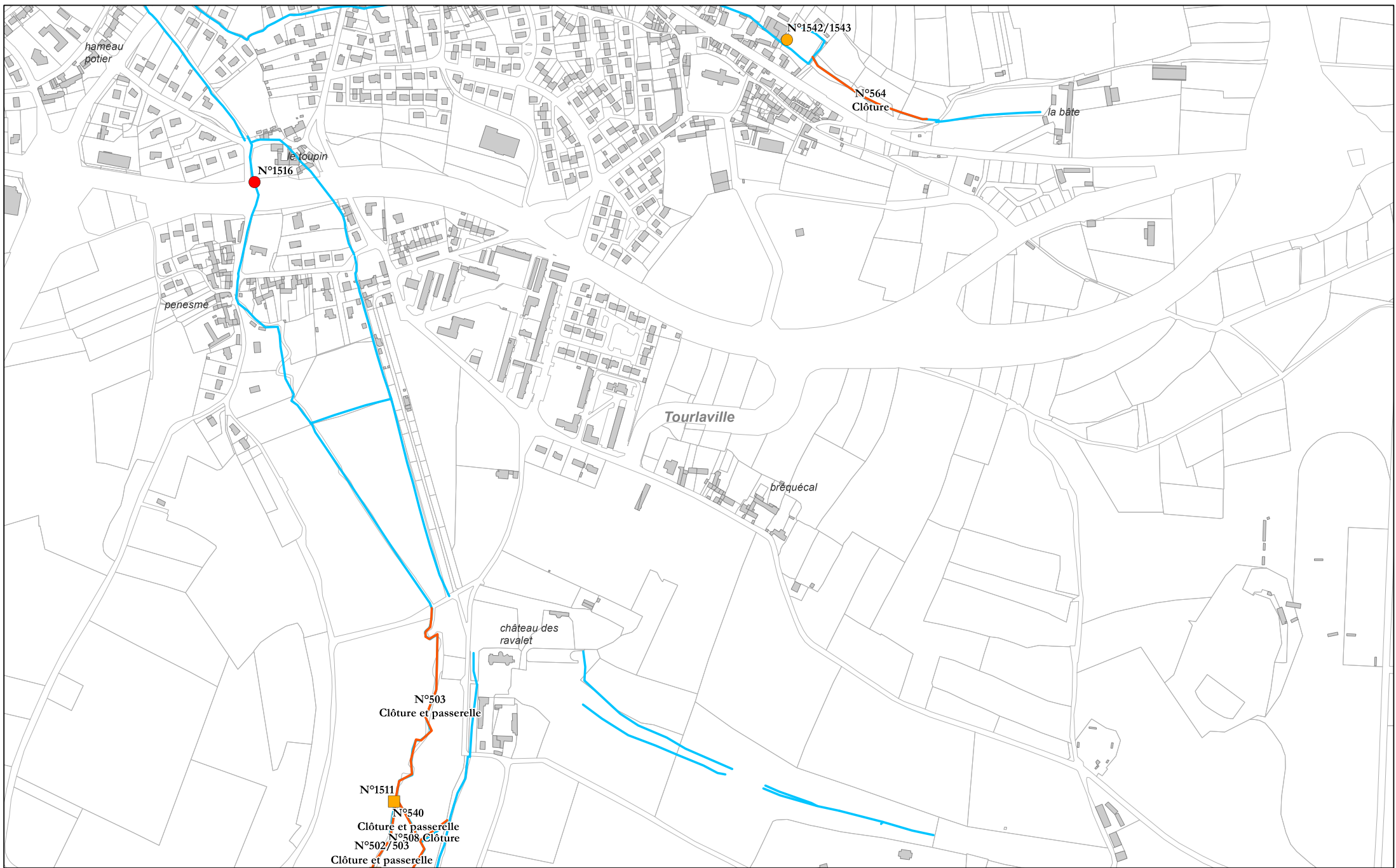
Diagnostic Divette - Trottebec 2018

Programme de travaux
Carte 45



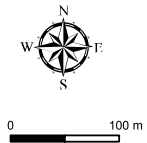
Abreuvoir	Embâcle	Action linéaire
1	1	1
2	2	2
3	3	3
4	4	4

Sources : Cadastre DGFIP 2017 ; Direction du Cycle de l'eau, CA Le Cotentin, Août 2018
Réalisation : SIG Cherbourg-en-Cotentin et SIG CA Le Cotentin, Août 2018



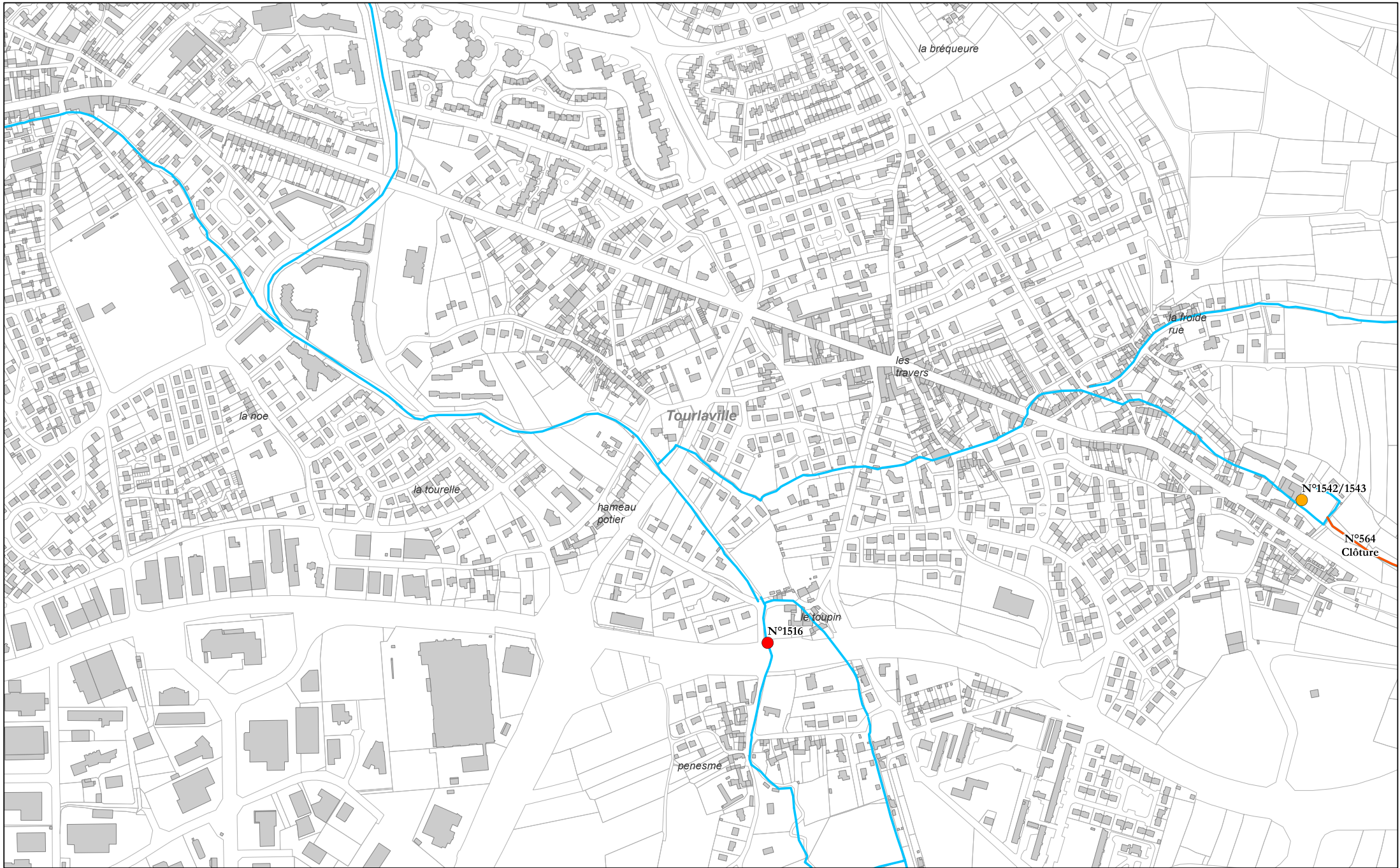
Diagnostic Divette - Trottebec 2018

Programme de travaux
Carte 46



Abrevoir	Embâcle	Action linéaire
Priorité 1	Priorité 1	Priorité 1
Priorité 2	Priorité 2	Priorité 2
Priorité 3	Priorité 3	Priorité 3
Priorité 4	Priorité 4	Priorité 4





Diagnostic Divette - Trottebec 2018

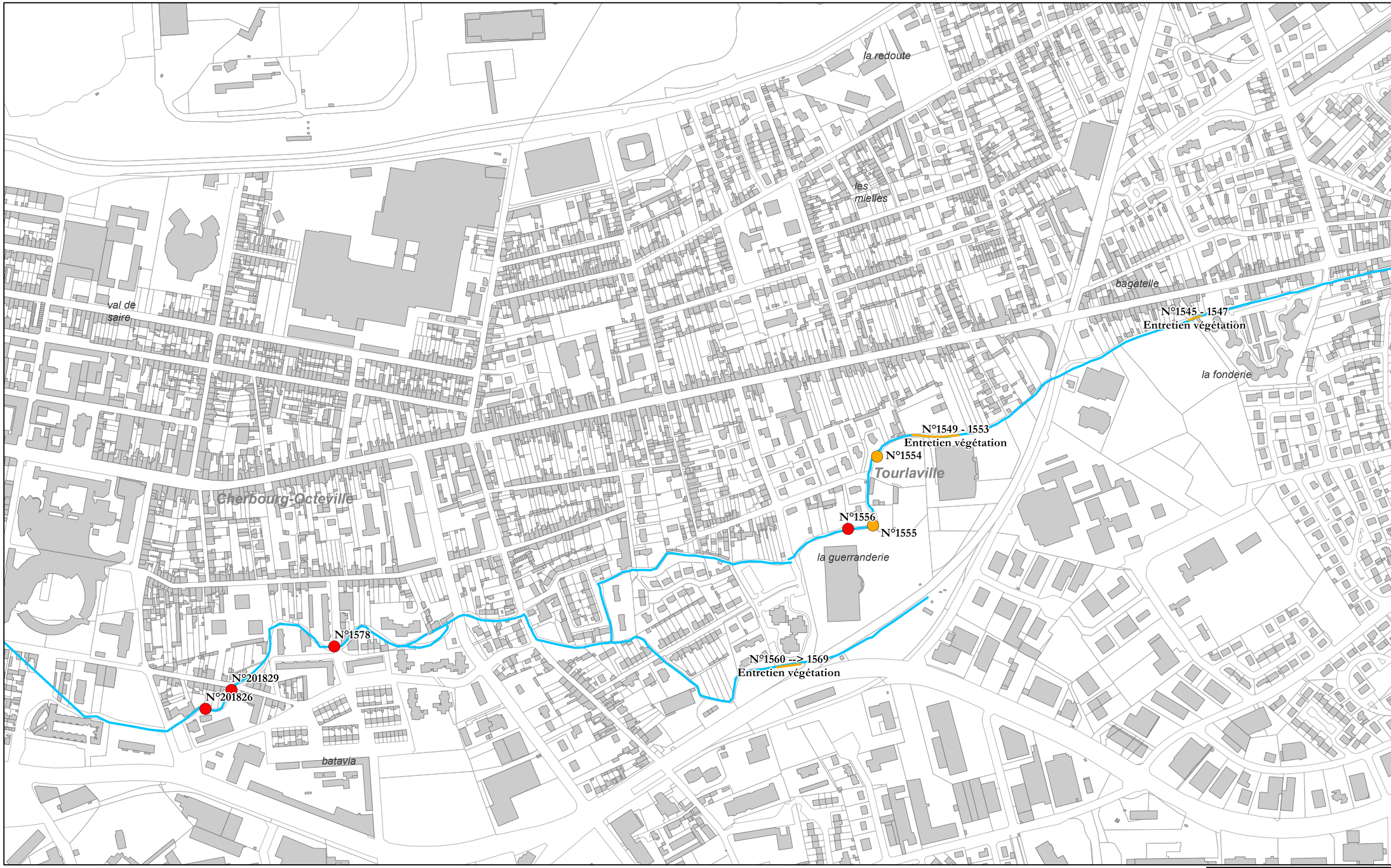
Programme de travaux
Carte 47



0 100 m

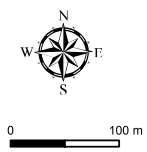
Abrevoir	Embâcle	Action linéaire
Priorité 1	Priorité 1	Priorité 1
Priorité 2	Priorité 2	Priorité 2
Priorité 3	Priorité 3	Priorité 3
Priorité 4	Priorité 4	Priorité 4





Diagnostic Divette - Trottebec 2018

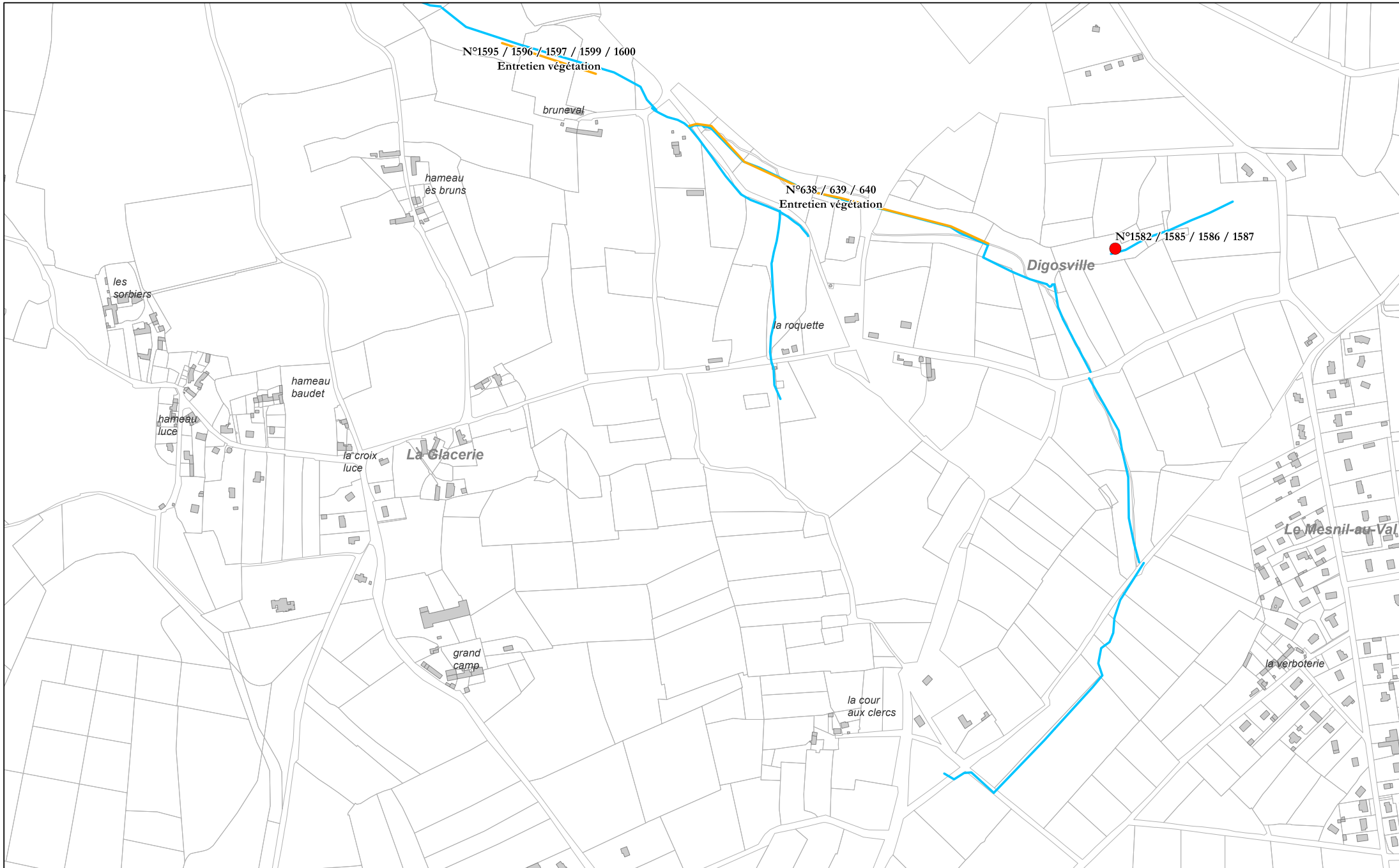
Programme de travaux
Carte 48



Abreuvoir	Embâcle	Action linéaire
Priorité	Priorité	Priorité
1	1	1
2	2	2
3	3	3
4	4	4

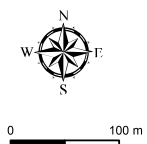


Sources : Cadastre DGFIP 2017 ; Direction du Cycle de l'eau, CA Le Cotentin, Août 2018
Réalisation : SIG Cherbourg-en-Cotentin et SIG CA Le Cotentin, Août 2018



Diagnostic Divette - Trottebec 2018

Programme de travaux
Carte 49



Abrevoir	Embâcle	Action linéaire
Priorité	Priorité	Priorité
■ 1	● 1	— 1
■ 2	● 2	— 2
■ 3	● 3	— 3
■ 4	● 4	— 4



Sources : Cadastre DGFIP 2017 ; Direction du Cycle de l'eau, CA Le Cotentin, Août 2018
Réalisation : SIG Cherbourg-en-Cotentin et SIG CA Le Cotentin, Août 2018